



**UN NUMERO SPECIAL A CONSERVER
DENOMINATION DES RUES, CHEMINS ET PLACES
DE NOTRE VILLAGE.**

Nervieux



EDITO DU MAIRE...

Une première dans l'histoire de notre commune... la dénomination des rues, chemins, etc.... un numéro d'habitation pour la quasi-totalité d'entre nous

Ce numéro spécial vous apportera toutes les informations sur ce grand projet.

***Un grand merci à tous les élus, petits (du CME) et grands* pour avoir préparé depuis 3 ans ce dossier (vaste et difficile) qui se concrétisera très prochainement par la pose des plaques de rue et des numéros de maison.**

Bonne lecture à tous

Jacques GUILLERMET
Maire de Nervieux

N° 7

Février 2010



Plan cadastral de Nervieux en 1826



Novembre 2007, première délibération des élus avec les enfants du CME

Février 2010

Un peu d'histoire...

EN FRANCE :

C'est en 1728 à l'époque du roi Louis XV que fut ordonnée une première dénomination des rues de PARIS et plus tard à l'époque de l'empereur NAPOLEON 1^{er} par le décret du 4 février 1805 (15 pluviôse an 13) la numérotation des maisons.

A NERVIEUX : (deux siècles plus tard. ..)

Les Elus du C.M.E. (Conseil Municipal des Enfants) décident en 2006 de procéder à la dénomination des rues, chemins et places de notre village...

En effet, rappelons-nous, par exemple Route de Vichy, Route de St Germain Laval, Route de Pommiers : 3 noms pour la même rue, autre exemple, Place de la Bascule... avec 2 endroits différents selon les générations... En novembre 2007, leurs réflexions sont proposées et acceptées par le Conseil Municipal (délibération du 06 novembre 2007)

En mars 2008 une commission d'élus reprend ce projet avec notamment la phase suivante : numérotation de la quasi-totalité des maisons-habitations afin que chacun (exception faite des habitations éloignées et isolées) puisse bénéficier d'une adresse complète : numéro et nom de la rue ou du chemin. Ce long travail terminé, (447 numéros de maisons ont été identifiés), s'est suivie la phase classique de recherche et sélection de fournisseurs de plaques de rues (68 plaques à poser sur poteau et 29 plaques murales), choix coloris, validation budgétaire, etc.

Notre choix final s'est porté sur une couleur marron et sur un support de qualité : acier émaillé.

Nous sommes persuadés de l'intérêt pour nous tous de ce projet car il facilitera notre vie quotidienne. D'autre part, les deux interviews que nous avons réalisées (voir pages suivantes) auprès de la POSTE et du SDIS (pompiers) nous montrent bien l'utilité de disposer d'une adresse complète et fiable.

Prochainement, nous allons procéder à la pose des plaques de rues sur l'ensemble du territoire de la Commune et ensuite chaque foyer recevra un courrier mentionnant sa nouvelle adresse, l'invitant à poser son propre numéro d'habitation (numéro à retirer en Mairie).

Les pages suivantes vous permettront de découvrir la nouvelle dénomination des rues, chemins et places (les numéros en rouge ne servent qu'à vous faciliter la lecture).

Serge TAMAIN

ENTRETIEN AVEC MR MEJEAN

(réalisé par Serge TAMAIN le 12 janvier 2010)



Mr MEJEAN : Vous êtes Directeur d'Etablissement au sein de la poste à FEURS. Pouvez-vous nous décrire votre activité ?

Notre activité est répartie sur 3 sites (FEURS, PANISSIERES et BALBIGNY), cela représente 38 tournées de distribution de courrier sur 26 communes soit une population d'environ 29 000 personnes et 14 000 boîtes à lettres.

Vous savez que NERVIEUX va procéder au 1^{er} semestre 2010 à la dénomination de l'ensemble des rues, places et chemins, ainsi qu'à la numérotation des maisons. Pour vous, quels seront les avantages ?

Pour nous, le bon acheminement du courrier s'appuie sur 3 conditions : une boîte à lettres normalisée et bien identifiée aux noms des résidents, un accès facile et sûr, et enfin une adresse simple et précise. Par exemple, pour NERVIEUX sur près de 400 boîtes à lettres recensées, 66 adresses sont libellées « LE BOURG ». Vous comprenez que c'est une source potentielle d'erreurs.

Concrètement pour les habitants de NERVIEUX...

Avec des adresses bien identifiées (numéro et nom de la rue ou du chemin), la POSTE assurera une meilleure qualité de service, nos agents, en particulier les remplaçants, auront la certitude de distribuer le courrier dans de bonnes conditions.

Enfin avec une localisation sans ambiguïté, on évite les courriers mis en instance, les erreurs de destinataires, le retard dans la distribution.

Bref, tout ce qui peut provoquer le mécontentement de nos clients...

Votre conclusion...

Jusqu'à présent, seules certaines agglomérations, comme par exemple, FEURS et BALBIGNY disposaient de rues numérotées. Beaucoup de petites communes rurales n'avaient pas investi dans cette voie. Cela est en train de changer, et votre Commune de NERVIEUX montre la bonne voie. Je reconnais que c'est sûrement un long travail et que l'investissement est lourd mais cette démarche servira à d'autres activités : livraisons à domicile, service de secours, etc... donc félicitations à votre équipe municipale pour cette heureuse initiative.



Mr MEJEAN

ENTRETIEN AVEC MR NOALLY – SDIS 42
(réalisé par Serge TAMAIN le 14 Janvier 2010)



Monsieur Noally, vous êtes adjudant-chef et chef du Centre de Secours de Balbigny, pouvez-vous nous présenter votre mission ?

Avec 31 volontaires, nous intervenons en premier secours sur un secteur géographique composé des communes de Balbigny, Nervieux, Mizérieux, Epercieux St Paul, Pouilly les Feurs et, partiellement, sur les communes de St Marcel de Félines, St Georges de Baroille, Ste Foy St Sulpice et Pinay.

La Commune de NERVIEUX va procéder à la dénomination des rues, chemins et places du village, et également à la numérotation des maisons. Pour vous, service d'urgence, quels seront les avantages ?

Aujourd'hui, nous utilisons des cartes, par exemple pour Nervieux, avec des repères qui sont des lieux-dits : Les Garets, Chemin Garnier, La Rochette, Grénieux..., demain avec une adresse précise, conforme, nous gagnerons du temps lors de l'intervention et c'est primordial. J'ajoute que si on connaît précisément l'adresse à laquelle on doit intervenir, on peut s'y préparer à l'avance, et être ainsi plus efficace. Chaque minute compte. En 2009, nous avons eu 438 interventions dont 236 « secours à la personne », et là, si on gagne une à deux minutes, c'est sûrement une intervention plus efficace pour la, ou les, victime(s) concernée(s).



Mr NOALLY

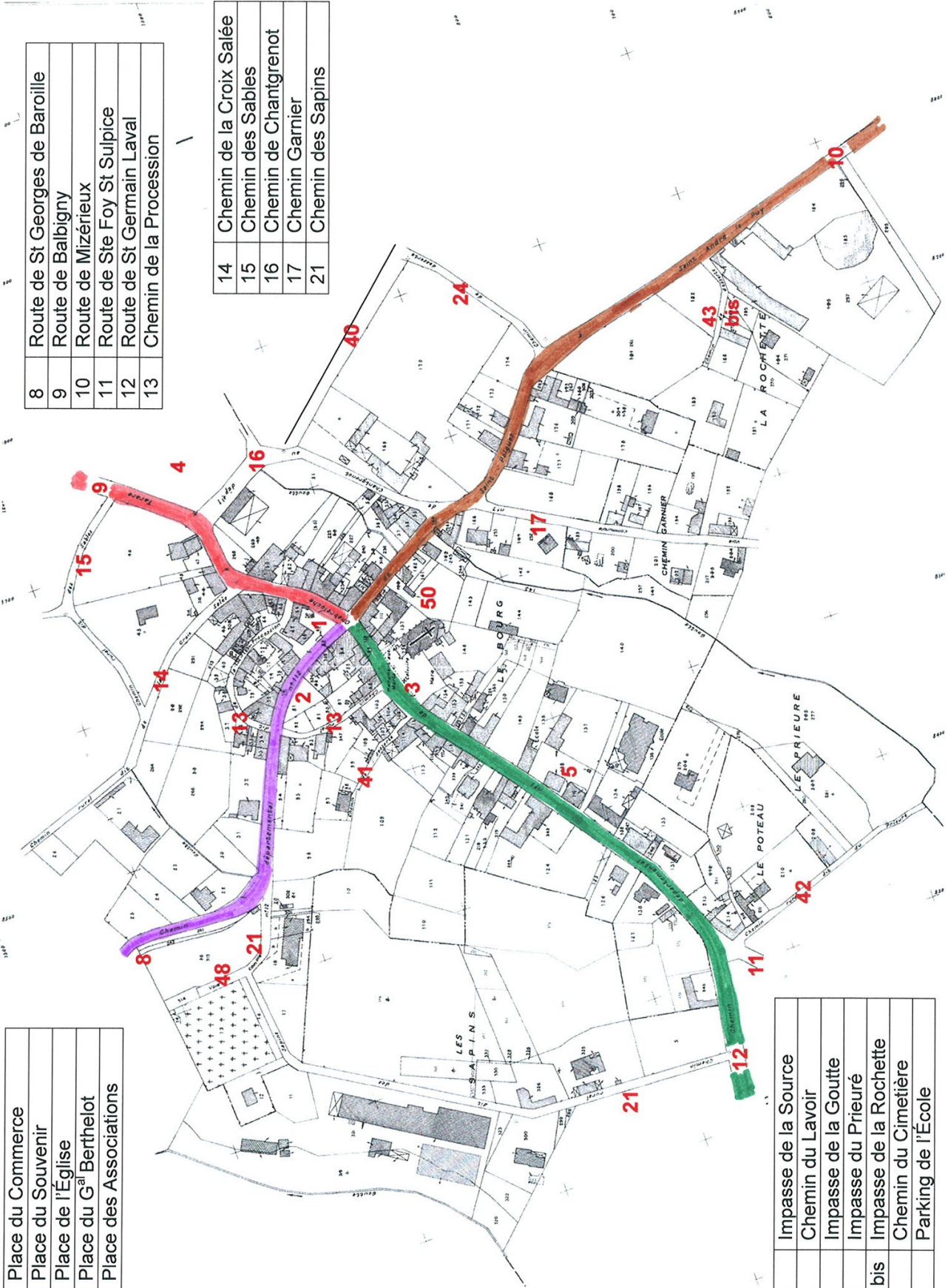


1	Place du Commerce
2	Place du Souvenir
3	Place de l'Église
4	Place du G ^{al} Berthelot
5	Place des Associations

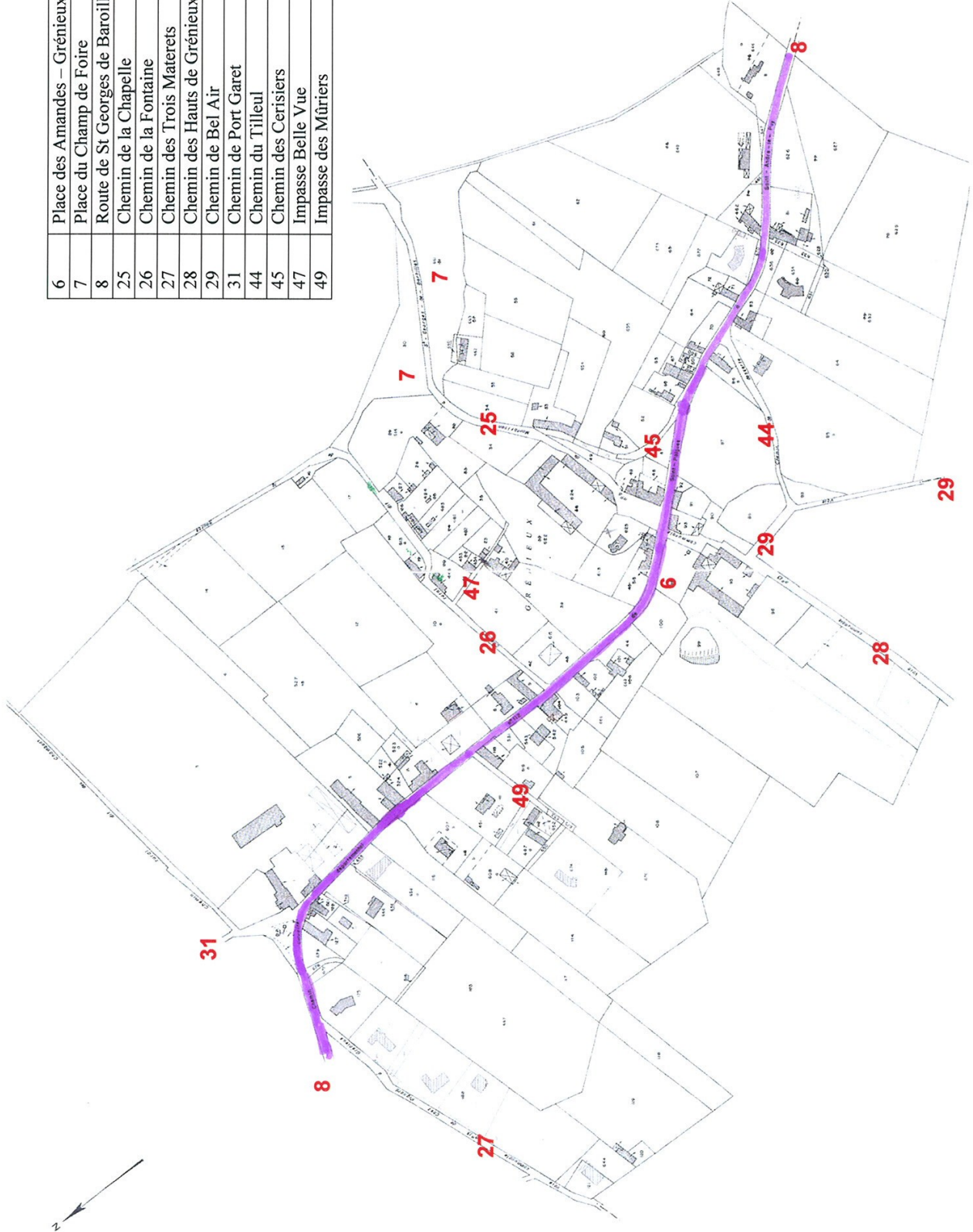
8	Route de St Georges de Baroille
9	Route de Balbigny
10	Route de Mizérieux
11	Route de Ste Foy St Sulpice
12	Route de St Germain Laval
13	Chemin de la Procession

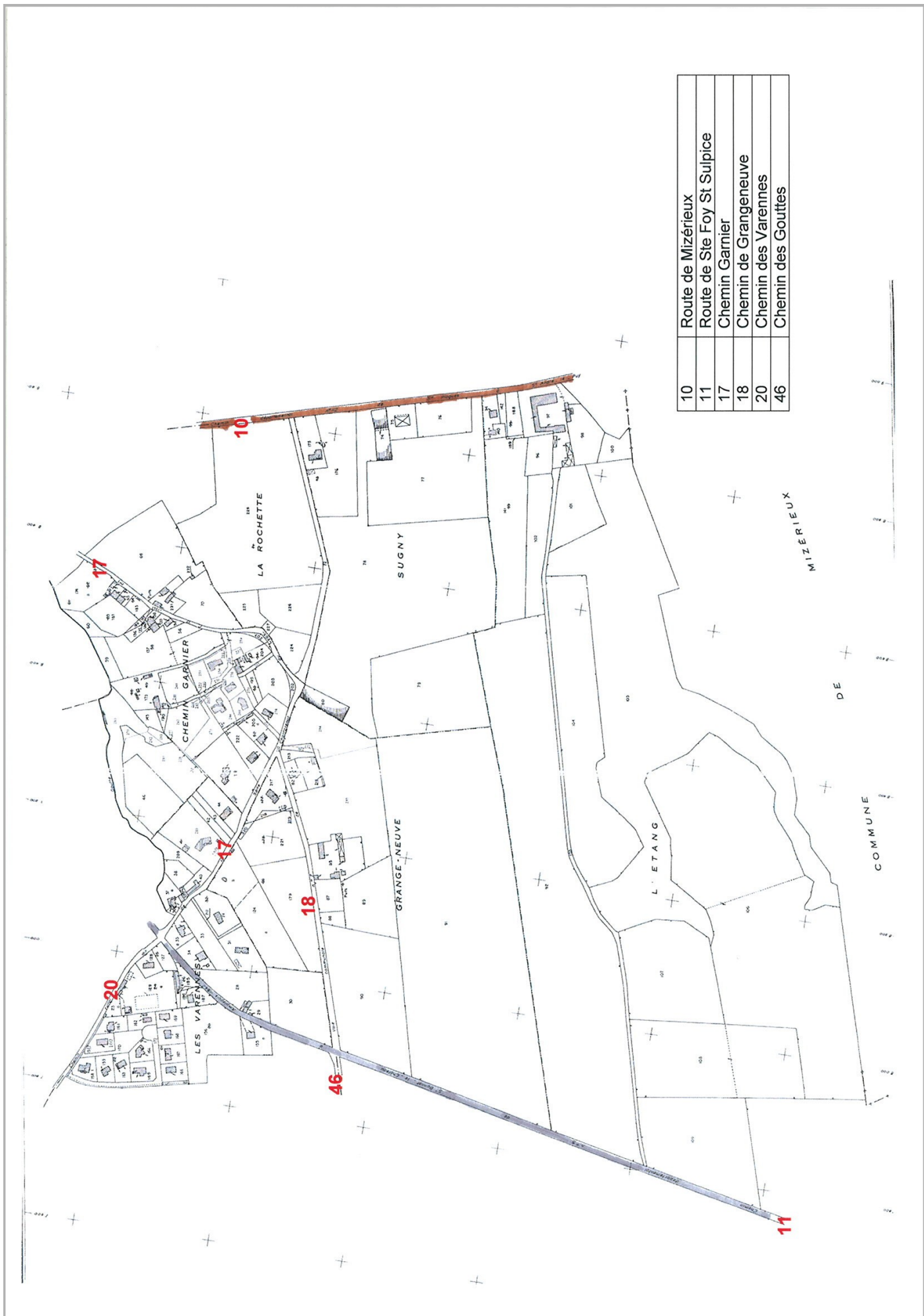
14	Chemin de la Croix Salée
15	Chemin des Sables
16	Chemin de Chantrenot
17	Chemin Garnier
21	Chemin des Sapins

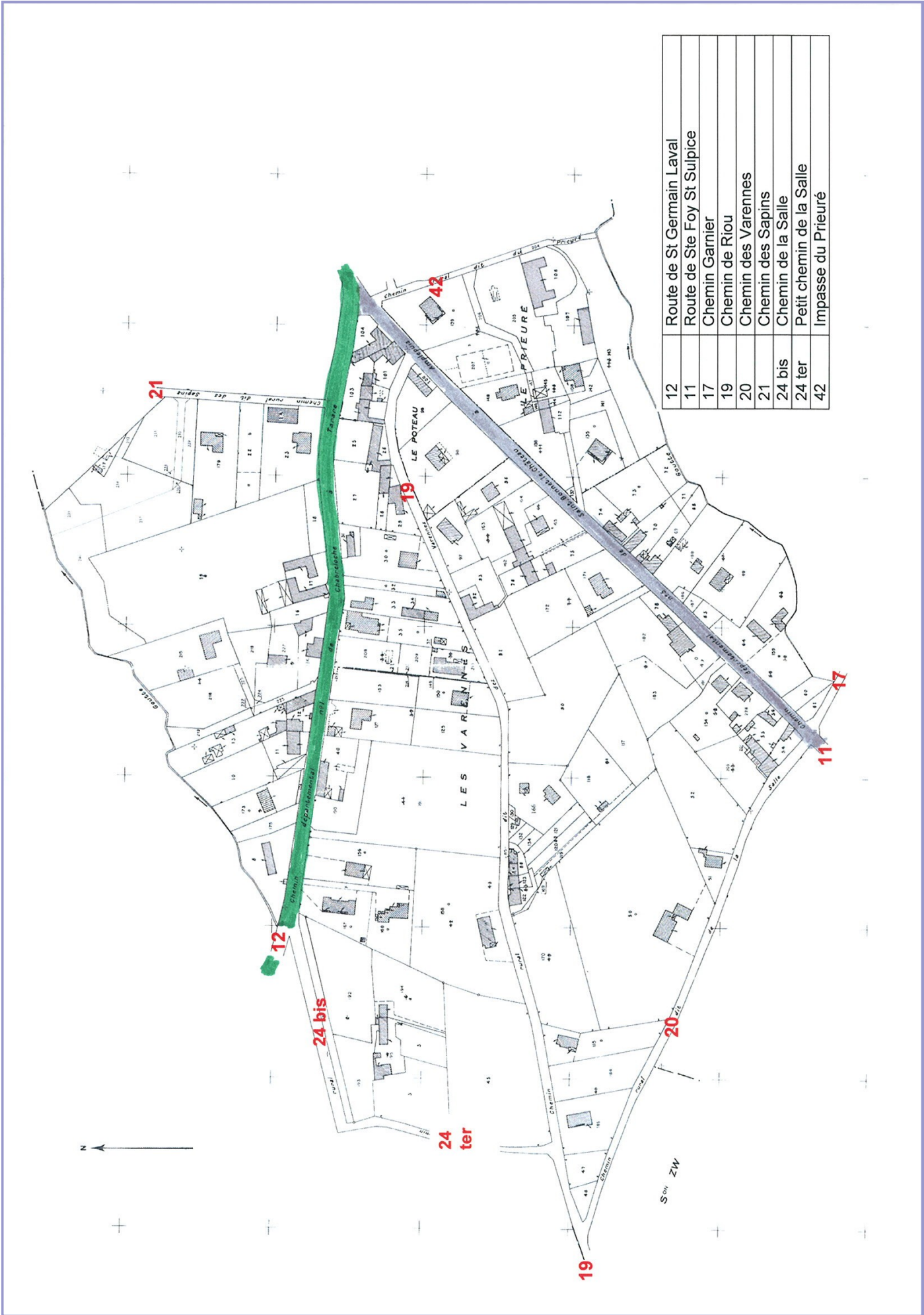
24	Impasse de la Source
40	Chemin du Lavoir
41	Impasse de la Goutte
42	Impasse du Prieuré
43 bis	Impasse de la Rochette
48	Chemin du Cimetière
50	Parking de l'École

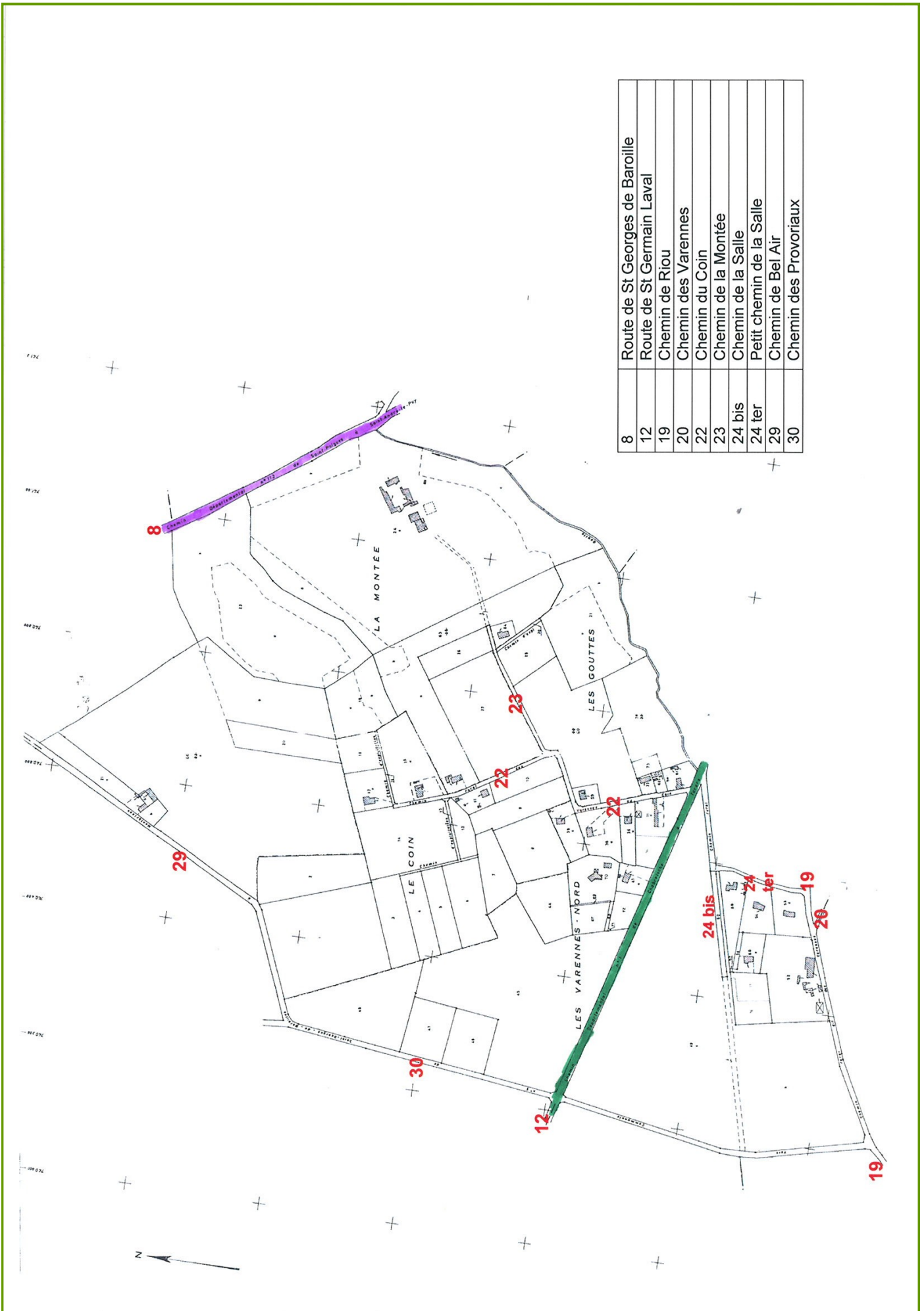


6	Place des Amandes – Gréneux
7	Place du Champ de Foire
8	Route de St Georges de Baroille
25	Chemin de la Chapelle
26	Chemin de la Fontaine
27	Chemin des Trois Materets
28	Chemin des Hauts de Gréneux
29	Chemin de Bel Air
31	Chemin de Port Garet
44	Chemin du Tilleul
45	Chemin des Cerisiers
47	Impasse Belle Vue
49	Impasse des Mûriers



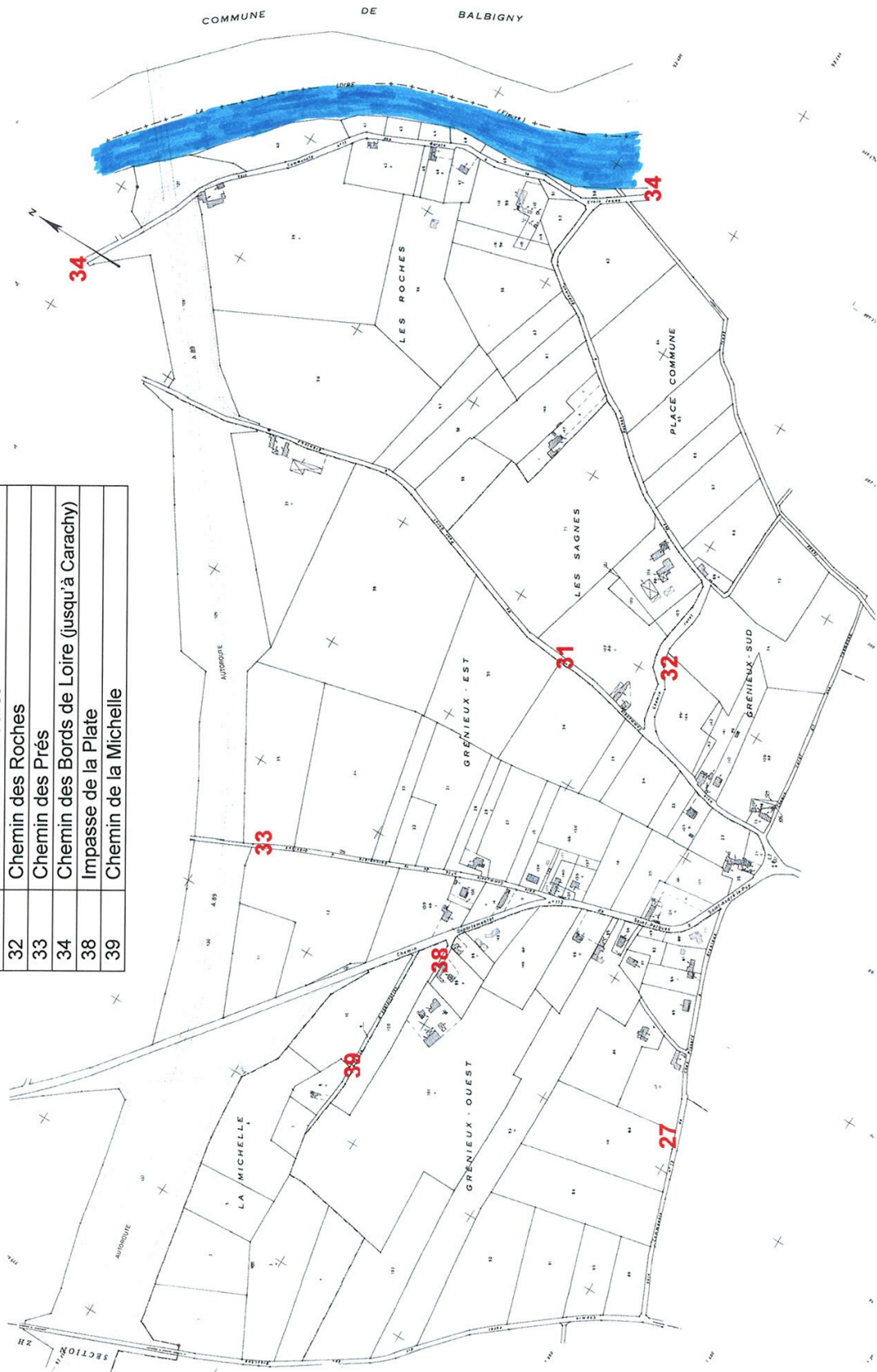


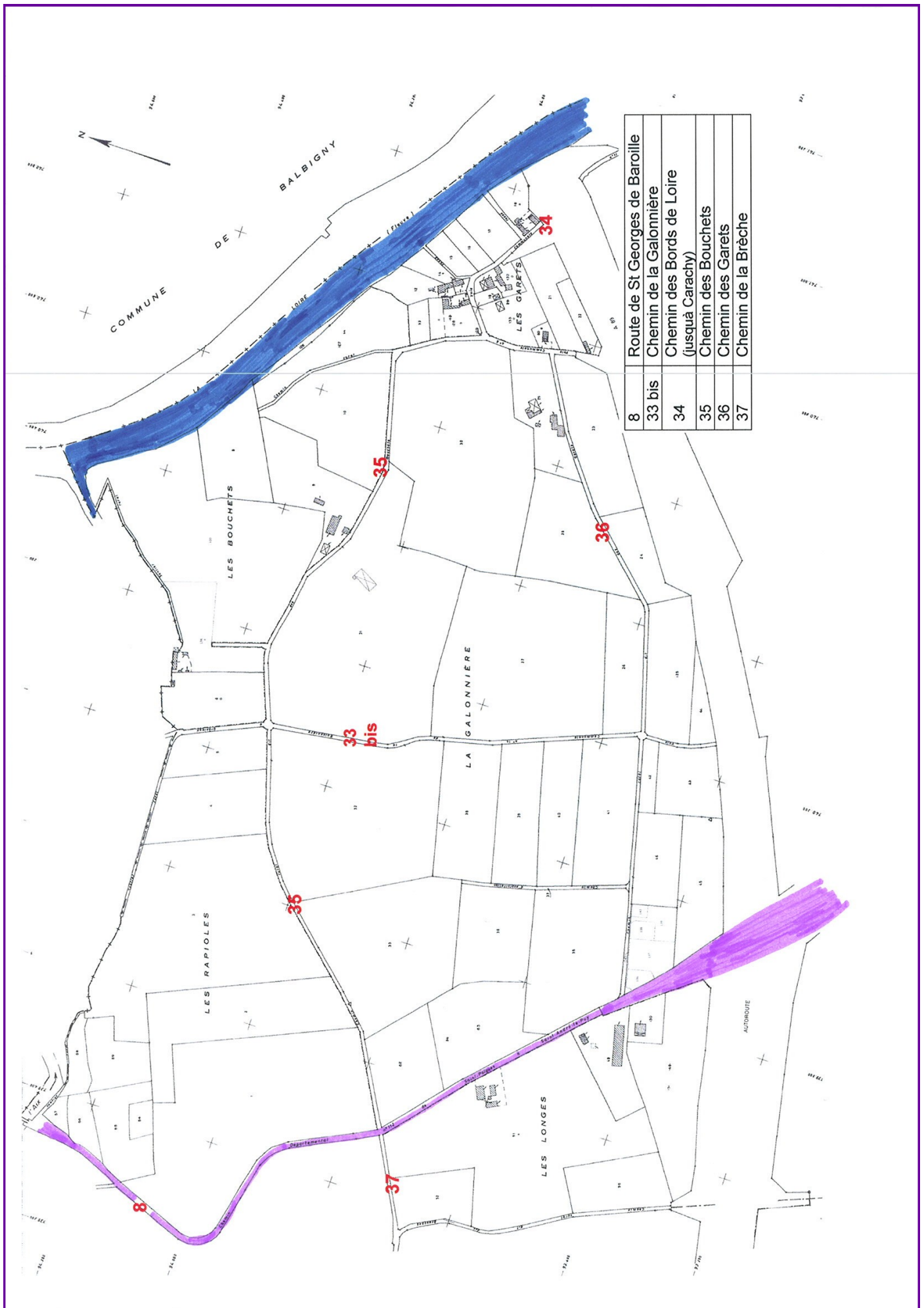




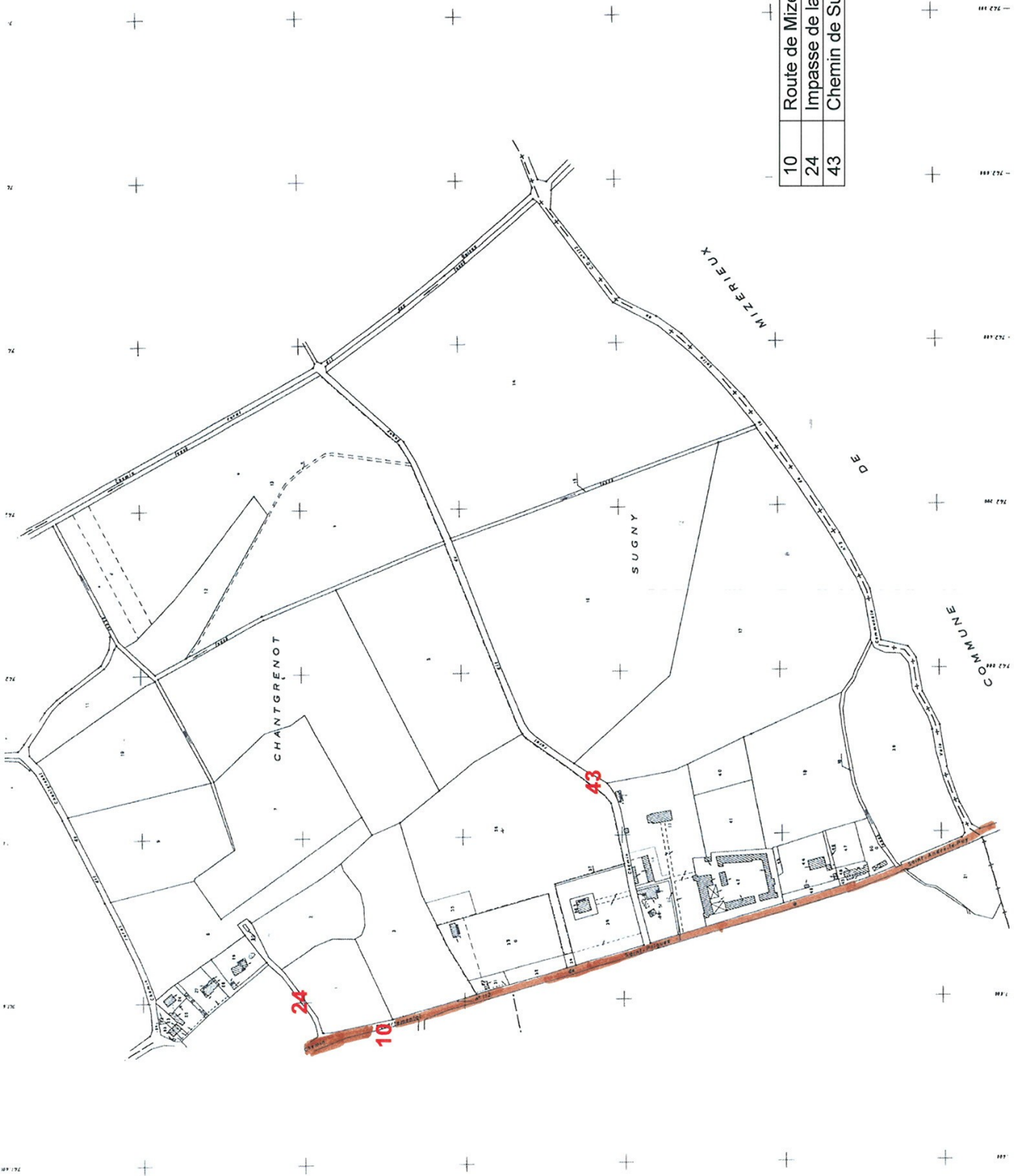
8	Route de St Georges de Baroille
12	Route de St Germain Laval
19	Chemin de Riou
20	Chemin des Varennes
22	Chemin du Coin
23	Chemin de la Montée
24 bis	Chemin de la Salle
24 ter	Petit chemin de la Salle
29	Chemin de Bel Air
30	Chemin des Provoriaux

27	Chemin des Trois Materets
31	Chemin de Port Gare
32	Chemin des Roches
33	Chemin des Prés
34	Chemin des Bords de Loire (jusqu'à Carachy)
38	Impasse de la Platte
39	Chemin de la Michelle





10	Route de Mizérieux
24	Impasse de la Source
43	Chemin de Sugny



Quelques exemples de plaques



